

日本代表選考会および併設レース

プログラム

- 【主催】 公益社団法人 日本オリエンテーリング協会 強化委員会
【後援】 静岡県オリエンテーリング協会
【協力】 国立中央青少年交流の家、富士山こどもの国オリエンテーリングクラブ サン・スーシ
【開催日】 2015年4月11日（土）～4月12日（日） 雨天決行 荒天中止

1. スプリント競技（4月11日）

開催日： 2015年4月11日（土） 雨天決行、荒天中止
会場： 国立中央青少年交流の家（静岡県御殿場市）

競技種別： スプリント競技
競技規則： 日本オリエンテーリング競技規則準拠
コースプランナー・競技責任者： 尾上秀雄
大会コントローラ： 藤井範久

世界オリエンテーリング選手権大会（WOC）のスプリント競技の日本代表選手を選考するための競技会です。

1. アクセス

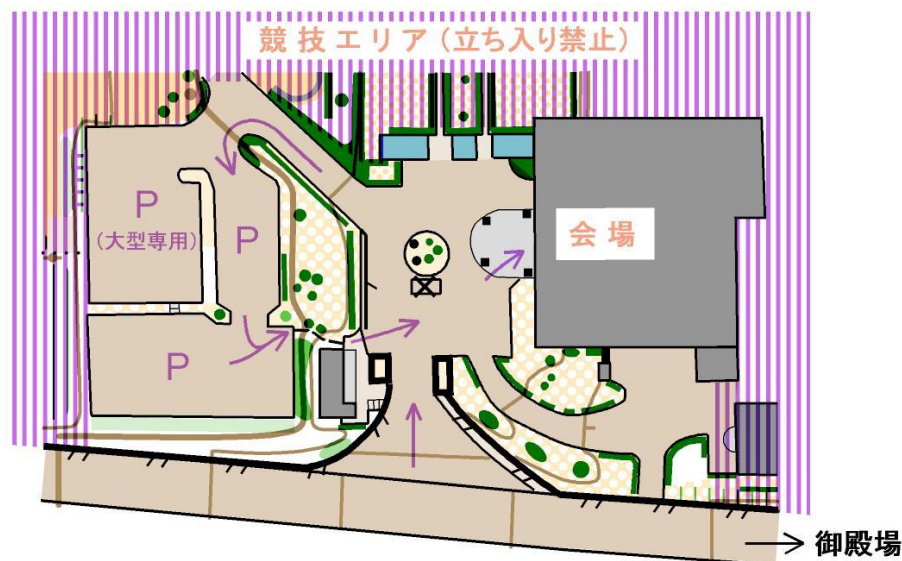
- ・自家用車での来場は可能ですが、極力相乗りでお越しください。
- ・公共交通機関を利用の場合、JR 御殿場駅からバスでご来場ください。
運行間隔は1時間に1～2本、所要約20分です。
交通アクセス：<http://fujinosato.niye.go.jp/access/index.html#access01>

2. 受付・更衣所（事務棟 オリエンテーション室）

受付時間 12時00分～13時00分

- ・受付に名前を告げ、レンタルSIカードを受け取ってください。
- ・マイSIカードの使用はチャレンジクラスで事前に番号を登録した人のみです。
- ・女子更衣室は用意していません。すぐ隣にあるトイレをご利用願います。
- ・当日申し込みはありません。

《会場レイアウト》



3. タイムテーブル

- 12:00 会場オープン、受付開始
- 13:00 受付終了
- 13:30 スプリント スタート開始
- 14:30 スプリント スタート閉鎖
- 15:00 スプリント フィニッシュ閉鎖
- 15:30 会場クローズ

4. 競技情報

- ・日本オリエンテーリング競技規則に則したスプリント競技です。
- ・計時および通過証明に、SportIdent 社の電子パンチングシステムを使用します。

1) テレインプロフィール

トラックやテニスコート、キャンプ場などの屋外活動施設及び宿泊・研修施設を備えた国立青少年教育施設の敷地がテレインです。富士の裾野の緩やかな傾斜が階段状に整地され建物が配置されています。過去にも何度か使用したことがあるため、今回のコースでは人工的な立ち入り禁止エリアが設定してあります。(地図上および現地に表記)

適切なルート選択と絶対的な走力を求めるコースになっています。エリアがあまり広くないため、レグ線が交錯している部分がありますので間違ったコントロールに進まぬよう注意が肝要です。

2) 使用地図

ISSOM2007 準拠 「国立中央青少年交流の家」 2015年2月 全面修正
縮尺 1:4000 等高線間隔 2m A4サイズ プリンタ出力

3) コース距離およびウイニングタイム

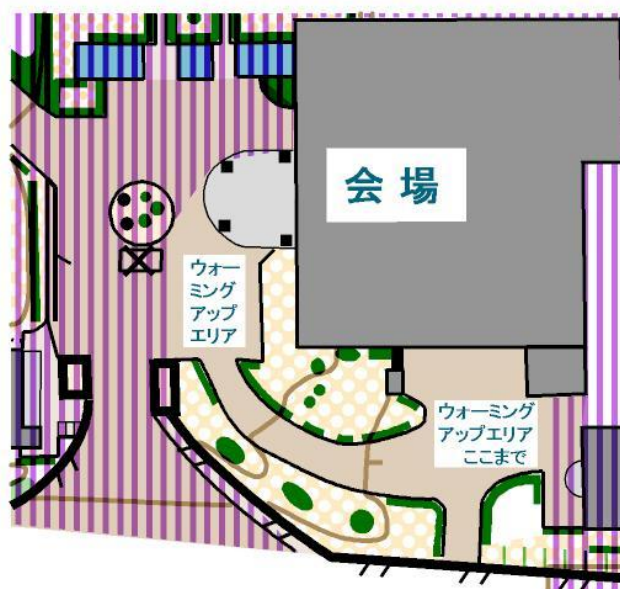
クラス	距離	優勝設定時間
MS、MSC	3.4 km	15分
WS、WSC	2.6 km	15分

※コース距離は通行禁止部分を選じた実走距離です。

※競技時間は、全クラス30分です。
競技時間を越えた場合は、失格となります。

4) スタート待機

- ・13:00以降は、会場の更衣室の周辺と、指定されたウォーミングアップ



エリア以外は立入禁止となります。駐車場には戻れません。

トイレは建物内にあります。

- ・ 選考会クラス参加者は、13:30以降、建物から外へ出られません。
- ・ 直接建物からプレススタート方式でスタートします。
- ・ S Iカードのない方はスタートできません。
- ・ スタート地区にある時計の時刻表示は現在時刻を示しています。
- ・ スタート地区は静粛にお願いします。

5) スタート

- ・ スタート3分前枠で**S Iカードのクリア・チェック**、2分前枠でコントロール位置説明（MS/MSC 6cm×17cm WS/WSC 6cm×15cm）の配布を行います。
- ・ **スタートはパンチングスタートです。パンチした時刻がスタート時刻になります。**
- ・ スタートフラグまで40m、赤色コーンで誘導します。
- ・ スタートは14時30分に閉鎖します。閉鎖時刻以降はスタートできません。

6) フィニッシュ

- ・ 最終コントロールからフィニッシュまでは、赤色コーンによる誘導です。
- ・ フィニッシュはパンチングフィニッシュです。ステーションは2つ設置します。
- ・ フィニッシュではS Iカードおよび地図を回収しません。各自会場までご持参ください。
S Iカードは成績確定のため、速やかに読み込ませるようにしてください。
また、スタート前の人に地図が見えないように管理をお願いします。
- ・ 地図のリザーブ欄にパンチした場合は、大会本部の役員に申告し地図を渡してください。
- ・ 苦情・申告等は大会本部に用意してある用紙に記載してください。
- ・ 速報は会場で行います。

7) 競技上の注意事項

- ・ 金属ピン付きシューズの使用は禁止します。
- ・ 競技終了は15:00です。競技途中であっても速やかに終了してください。コントロール及びフィニッシュはこの時刻に閉鎖・撤収されます。
- ・ 競技途中で棄権する場合も、必ずフィニッシュを通過してください。やむを得ずフィニッシュを通過できない場合でも、なんらかの方法で役員に連絡してください。
- ・ 立入禁止および横断禁止について
地図表記で禁止された場所以外にも、紫色の縦ハッチで表記された場所、および現地で青黄テープで囲まれた場所は、いずれも立入禁止です。また物理的に横断できる場所でも、横断禁止の地図表記（太い黒線で描かれた柵や石崖など）で示された部分は横断禁止です。この部分を横断したことが判明した競技者は失格とします。
- ・ **敷地内には他団体の人がいます。走行には十分注意し、特に狭い通路を通過するときなどは接触事故が起きぬよう十分注意してください。**

- 特殊な地図表記について

このテレインでの特異な特徴物を、地図上では以下のように表記しています。

■特徴物

屋外用テーブル




細長いベンチ




地図表記（以下は実寸ではなく拡大図）

714 特設の建造物または閉鎖区域



519.1 通過可能な壁



5. 大会本部

- 調査依頼等の申告は書面で受け付けます。回答は公式掲示板に掲示します。
- 成績表受付・地図販売は行いません。
- 速報は会場で行いますが、正式な成績は確定次第 Web 上で公開します。

6. その他の注意事項

- 会場は 15:30 に閉鎖します。速やかな退出にご協力ください。
- S I カードを破損・紛失された場合は実費 (5,000 円) を申し受けます。
- コンビニは 1km 手前に 1 つありますが、必要なものは事前にご準備ください。

7. スプリント競技についての問合せ先

E-mail onoe@hear.to

携帯 090-1460-6403 (オノエ)

2. ロング及びミドル競技 (4月12日)

開催日： 2015年4月12日(日) 雨天決行、荒天中止
会場： 富士山こどもの国(静岡県富士市)
競技種別： ロングディスタンス競技、ミドルディスタンス競技
競技規則： 日本オリエンテーリング競技規則準拠
競技責任者： 寺嶋一樹
コースプランナー： 西村徳真(NishiPRO)
大会コントローラ： 藤井範久

世界オリエンテーリング選手権大会(WOC)のフォレスト競技の日本代表選手および世界ジュニアオリエンテーリング選手権大会(JWOC)の日本代表選手を選考するための競技会です。

1. アクセス

- 自家用車での来場は可能ですが、極力相乗りでお越しください。国道 469 号線からのメインの

駐車場を利用願います。裏がわの草原の国駐車場は利用しないでください。

- 公共交通機関でのアクセスは JR 富士駅から路線バスがありますが下記の便のみとなります。
JR 富士駅 (9:00) → 富士山こどもの国 (9:50)
富士山こどもの国 (17:09) → JR 富士駅 (18:05)



(地図データ: ©2013 Google, ZENRIN)

2. 入園・受付・更衣所等

①入園と受付（メインゲート「こどものくにゲート」）

- 時間 9時00分～11時00分
- 富士山こどもの国メインゲート「こどものくにゲート」にお越しください。そこで団体専用入園チケット、レンタルEカード、バックアップラベル、スタートまでの誘導地図を受け取ってください。
- 参加料の精算が必要な方は、精算後入園いただきます。
- 「草原のくにゲート」は利用しないでください。

②本部（こどもセンター）

- 公式掲示板をご確認ください。

③更衣室

- 「こどもセンター」隣の小体育館「こどもホール」2階です。女子更衣室を用意しています（和室になります。汚さないようご注意ください）。

3. タイムテーブル

- 9:00 会場オープン、受付開始
- 11:00 受付終了、スタート開始
- 13:00 スタート閉鎖
- 15:00 強化委員会による総括、フィニッシュ閉鎖
- 16:00 会場クローズ

4. 競技情報

- 日本オリエンテーリング競技規則に則します。
- 計時および通過証明に、EMIT社の電子パンチングシステムを使用します。

1) テレインプロフィール

微地形の広がる溶岩地帯である。北から南になだらかに傾斜しているが、所により低い部分が存在するため、局所的にはどちらが高いかわからなくなることもある。足元は溶岩の為に走りにくい。下草の走行困難(409)はいばらの為に、人によっては通過困難(410)と同じレベルになる。ルートプランの際には注意が必要である。主要道以外の道は少なく、判別しにくい。切り開きは視認可能でたどることも可能である。

2) 使用地図

静岡県オリエンテーリング協会作成「勢子辻」 コース周辺を中心に一部修正
縮尺 1:10,000 等高線間隔 5m 走行可能度 4 段階表示) A4 サイズ プリント出力
※ロングディスタンス競技においても、縮尺 1:10,000 を使用します。
コントロール位置説明: IOF 記号 (N クラスは日本語併記)

3) コース距離、優勝設定時間およびコントロール数（予定）

クラス	距離 km	登高 m	コントロール数	優勝設定時間	競技時間	競技
MS、MSC	4.7	100	17	30-35分	60分	ミドルディスタンス
WS、WSC	3.7	55	13	30-35分	60分	ミドルディスタンス
MJS、MJSC	8.4	215	19	70分	120分	ロングディスタンス
WJS、WJSC	4.8	80	13	55分	120分	ロングディスタンス
O-Ringen チャレンジ	4.3	70	19	40分	90分	ミドルディスタンス
WMOC チャレンジ	3.7	70	15	30分	90分	ミドルディスタンス
B	3.2	55	8	30分	90分	ミドルディスタンス

※上記は若干変更になる可能性があります。当日公式掲示板をご確認ください。

※競技時間を越えた場合は、失格となります。

4) スタートへの誘導

- スタート地区へは徒歩約 25 分です。受付で配布された地図を参照しスタート地区に移動してください。誘導路から外れないようご注意ください。
- 防寒具を着ていくことができます。ただし返却はスタート閉鎖後となりますのでご了承ください。

5) スタート

- スタート地区には給水があります。防寒具は指定された袋に入れてください。
- スタート地区にある時計の時刻表示は現在時刻を示しています。
- 3 分前に係員が呼び出しを行いますので、**E カードのアクティベートを行い**枠に入ってください。2分前枠でコントロール位置説明（最大 6cm x 13cm）の配布を行います。
- スタートと同時に地図を取ってスタートしてください。
- スタートフラグまで 30m、赤白テープで誘導します。
- スタートは 13 時 00 分に閉鎖します。閉鎖時刻以降はスタートできません。

6) レース中の給水

- MJS、WJS、MJSC、WJSC クラスには給水コントロールがあります。ペットボトルと紙コップが用意されています。セルフサービスで給水願います。

7) フィニッシュ

- 最終コントロールからフィニッシュまでは、赤白テープ誘導です。
- フィニッシュはパンチングフィニッシュです。
- フィニッシュでは E カードおよび地図を回収しません。各自会場までご持参ください。地図の裏に再入園券が印刷されていますのでゲートの係員に提示して会場にお戻りください。
- E カードは成績確定のため、速やかに読み込ませるようにしてください。また、スタート前の人に地図が見えないように管理をお願いします。
- 苦情・申告等は大会本部までお願いします。
- 速報は会場で行います。

8) 競技上の注意事項

- 競技終了は 15 : 00 です。競技途中であっても速やかに終了してください。コントロール及びフィニッシュはこの時刻に閉鎖・撤収されます。
- 競技途中で棄権する場合も、必ずフィニッシュを通過してください。やむを得ずフィニッシュを通過できない場合でも、なんらかの方法で役員に連絡してください。
- 立入禁止および横断禁止について
地図表記で禁止された場所以外にも、紫色の縦ハッチで表記された場所、および現地で青黄テープで囲まれた場所は、いずれも立入禁止です。
- 特殊な地図表記について
当日、公式掲示板をご確認ください。

5. 大会本部

- 調査依頼等の申告は書面で受け付けます。回答は公式掲示板に掲示します。
- 成績表受付は行いません。
- 速報は会場で行いますが、正式な成績は確定次第 Web 上で公開します。

・本部にてけがの応急処置は可能ですが、万が一に備え健康保険証をご持参ください。

6. 来園者向けのオリエンテーリングイベント

・当日、静岡県オリエンテーリング協会により、こどもの国来園者向けのイベントを開催します。お子様の方は、ぜひご利用ください。

7. 代表選手の選考について

・JWOC および WOC の代表選手は、強化委員会による選考後、後日公表します。しかし、競技終了後の段階で一部の代表選手を決定できた場合には、当日 15 時頃から発表いたします。

8. その他の注意事項

- ・Eカードを破損・紛失された場合は実費(8,000円)を申し受けます。
- ・こどもの国にはレストラン、自動販売機があります。
- ・ごみは各自自宅までお持ち帰りください。会場周辺には絶対に捨てないでください。

3.2 日間共通事項

《注意事項》

- ・出場する大会の実施トレインへの立ち入りを禁止します。ただし、富士山こどもの国への前日からの宿泊は可能です。
- ・欠場の場合、代走は認めません。
- ・大会への参加は自己の健康状態を考え、絶対に無理をしないでください。傷害保険は主催者が締結しますが、補償額には限界があります。また健康保険証の持参をお願いします。
- ・自分で出したごみは必ずお持ち帰りください。またトレイン内の施設、設備、樹木を傷つける行為は厳禁です。
- ・参加者が自分自身あるいは第三者に与えた損傷、損害、損失においては、主催者、後援者および施設はその責任を負いません。
- ・大会出場中の映像・写真・記事・記録等のテレビ・ビデオ・新聞・雑誌・インターネット等への記載権は、主催者に属します。
- ・主催者は、個人情報の保護に関する法律及び関係法令等を遵守し、個人情報を取り扱います。

《問い合わせ先》

○大会全般、代表選考、4/12の競技については下記をお願いします。

日本オリエンテーリング協会 強化委員会

E-mail: kyouka@orienteer.jp

TEL: 080-7029-9431

※ 緊急時以外は極力E-mailをご利用ください。

○スプリント競技については、下記をお願いします。

E-mail onoe@hear.to

携帯 090-1460-6403 (オノエ)

4. スタートリスト

(1) 4月11日 スプリント競技

<MS>

13:30	寺垣内航	京葉 OLC
13:31	佐藤雄太郎	東北大 OLC
13:32	有賀裕亮	早大 OC
13:33	谷川友太	OLC ルーパー
13:34	池田 匠	練馬区
13:35	長縄知晃	静岡OLC
13:36	石坂翼樹	チーム R
13:37	尾崎弘和	トータス
13:38	小林隆嗣	東北大 OLC
13:39	小林 遼	渋谷で走る会
13:40	松澤俊行	浜松学院大短大部

<WS>

13:44	皆川美紀子	みちの会
13:46	中村茉菜	早大 OC
13:48	柳川 梓	おがわ走林会

<MSC>

14:06	井口良範	高崎 OLC
14:07	町井 稔	長野県 OL 協会
14:08	谷垣宣孝	OLP兵庫
14:09	池田 博	方向音痴会
14:10	大林俊彦	大阪OLC
14:11	前田裕太	三河 OLC

14:12	赤坂太郎	
14:13	松井健哉	OLC ルーパー
14:14	福田雅秀	川越 OLC
14:15	菅谷裕志	OLC ルーパー
14:16	八神遥介	ときわ走林会
14:17	紺野俊介	横浜 OL クラブ
14:18	戸上直哉	東工大 OLT
14:19	郡 恵樹	
14:20	小泉成行	O-Support
14:21	板谷日出男	OLP兵庫
14:22	山本博司	ES 関東 C
14:23	森川正己	京葉 OL クラブ
14:24	吉川 輝	東工大 OLT
14:25	秋山周平	阪大 OLC
14:26	堀 裕多	緑外会

<WSC>

14:10	長縄美春	入間市OLC
14:12	寺嶋謙一郎	ES 関東 C
14:14	川島実紗	名大 OLC
14:16	山本陽子	ES 関東 C
14:18	関野賢二	YTC78
14:20	加納尚子	朱雀 OK
14:22	帯金未歩	大阪大学
14:24	渡辺円香	ES 関東 C

(2) 4月12日 ミドル&ロングディスタンス競技

- 別紙参照ください。
- スタートリスト作成にあたり MJS、WJS クラスについてのみシード制を採用しました。U20 強化選手をシード選手としました。

以上